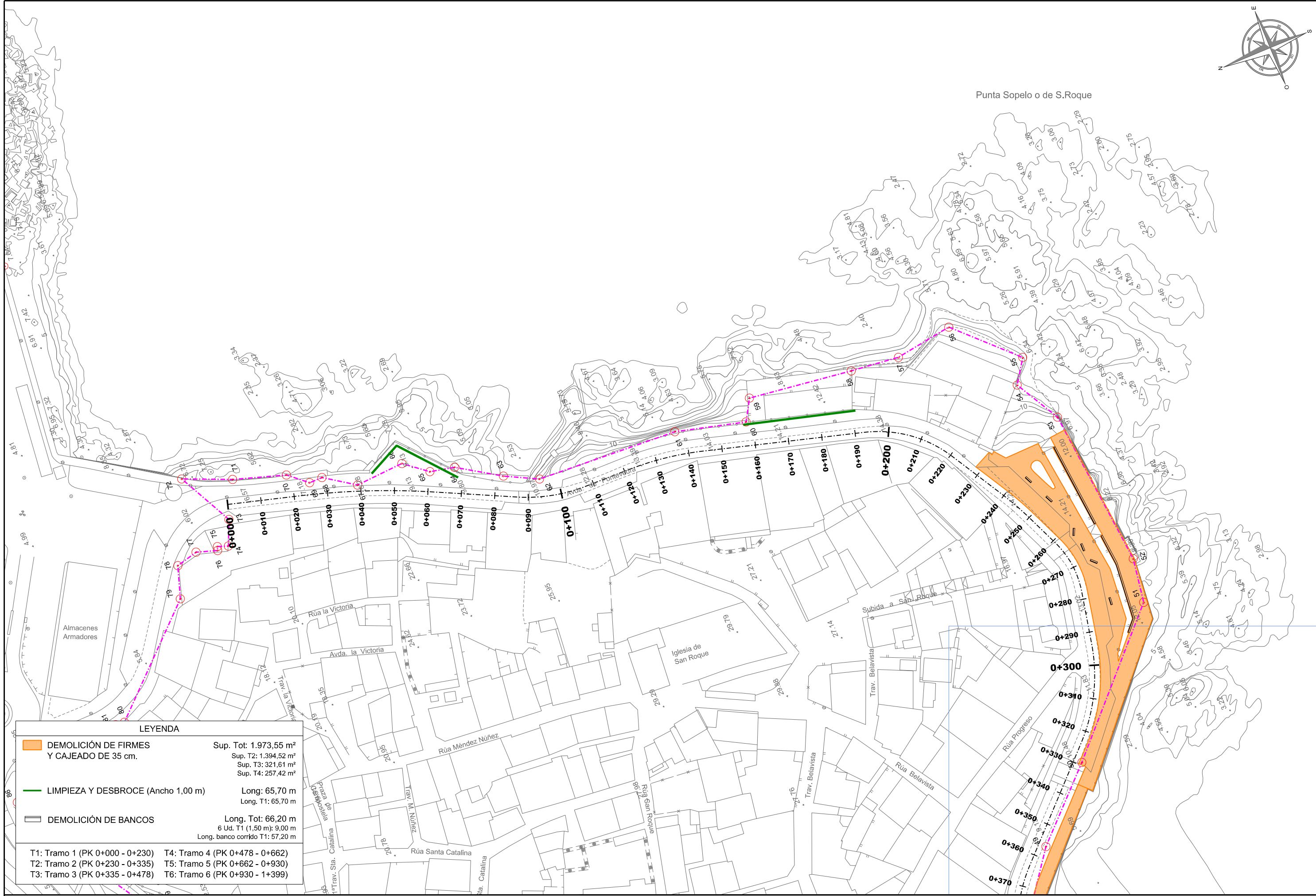


Punta Sopelo o de S.Roque



LEYENDA	
	DEMOLICIÓN DE FIRMES Y CAJEADO DE 35 cm. Sup. Tot: 1.973,55 m <sup>2</sup> Sup. T2: 1.394,52 m <sup>2</sup> Sup. T3: 321,61 m <sup>2</sup> Sup. T4: 257,42 m <sup>2</sup>
	LIMPIEZA Y DESBROCE (Ancho 1,00 m) Long: 65,70 m Long. T1: 65,70 m
	DEMOLICIÓN DE BANCOS Long. Tot: 66,20 m 6 Ud. T1 (1,50 m): 9,00 m Long. banco corrido T1: 57,20 m
T1: Tramo 1 (PK 0+000 - 0+230)	T4: Tramo 4 (PK 0+478 - 0+662)
T2: Tramo 2 (PK 0+230 - 0+335)	T5: Tramo 5 (PK 0+662 - 0+930)
T3: Tramo 3 (PK 0+335 - 0+478)	T6: Tramo 6 (PK 0+930 - 1+399)



MINISTERIO DE AGRICULTURA, ALIMENTACIÓN Y MEDIO AMBIENTE  
DIRECCIÓN GENERAL DE SOSTENIBILIDAD DE LA COSTA Y DEL MAR  
SERVICIO PROVINCIAL DE COSTAS DE PONTEVEDRA

La Jefa del Servicio Provincial de Costas de Pontevedra:  
*Cristina de Paz-Curbera y Llovet*

El Ingeniero Director:  
*Antonio Iglesias Magán*

El I.C.C.P. Autor del proyecto:  
*Julio Robores De Contingos*



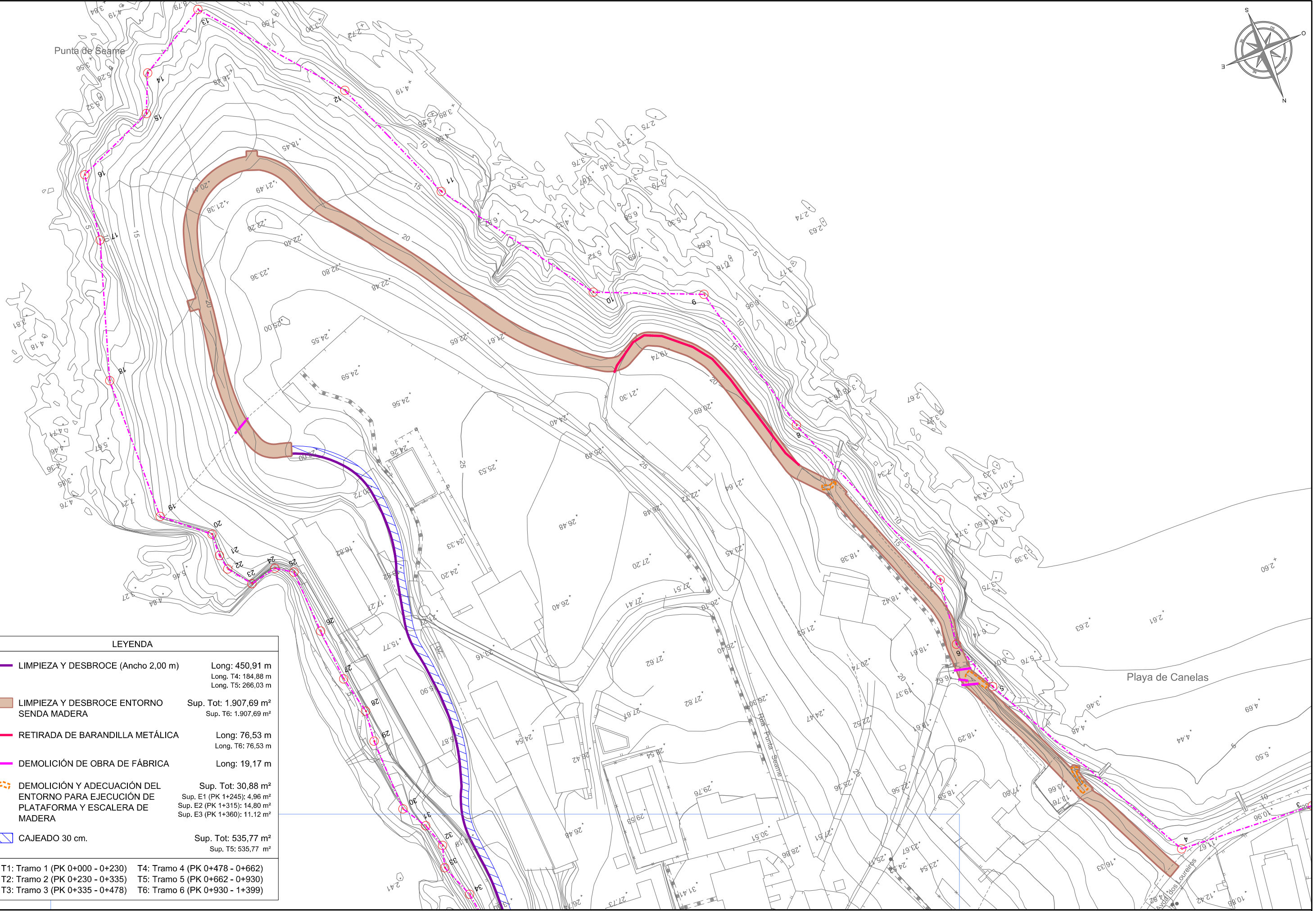
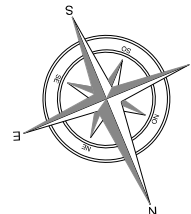
Título del proyecto:  
CONEXIÓN LITORAL ENTRE EL PUERTO DE PORTONOVO Y LA PLAYA DE CANELAS, T.M. DE SANXENXO (PONTEVEDRA)

Escala: 1:1.000 (A3)  
E. Gráfica:

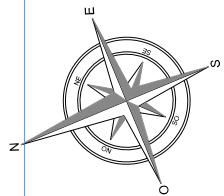
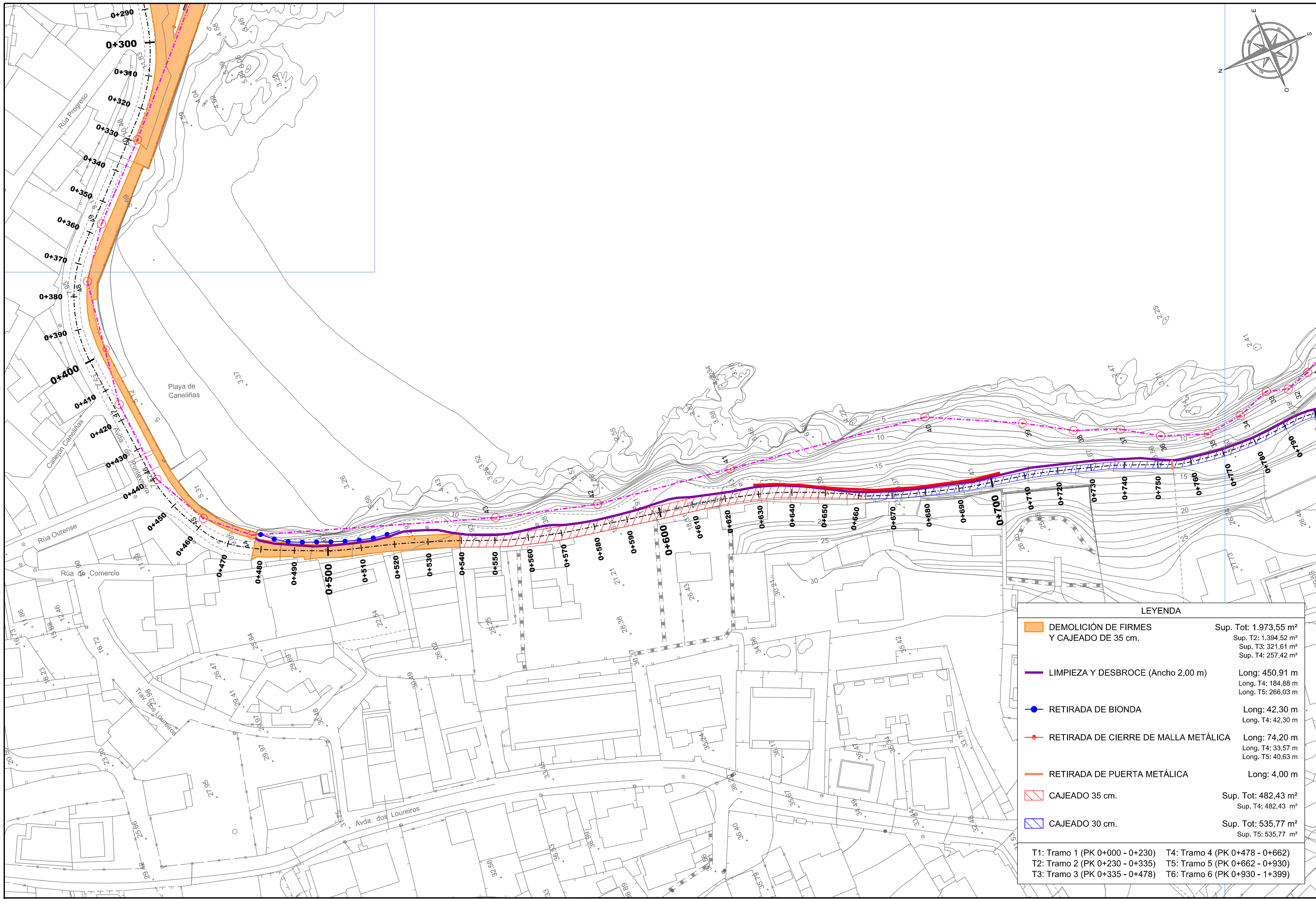
Provincia: Pontevedra  
Clave: 2015-16  
Fecha: Diciembre 2015

Título del plano:  
ACTUACIONES PREVIAS

Nº Plano: 04  
Hoja: 01 de 03



LEYENDA	
	LIMPIEZA Y DESBROCE (Ancho 2,00 m) Long: 450,91 m Long. T4: 184,88 m Long. T5: 266,03 m
	LIMPIEZA Y DESBROCE ENTORNO SENDA MADERA Sup. Tot: 1.907,69 m <sup>2</sup> Sup. T6: 1.907,69 m <sup>2</sup>
	RETIRADA DE BARANDILLA METÁLICA Long: 76,53 m Long. T6: 76,53 m
	DEMOLICIÓN DE OBRA DE FÁBRICA Long: 19,17 m
	DEMOLICIÓN Y ADECUACIÓN DEL ENTORNO PARA EJECUCIÓN DE PLATAFORMA Y ESCALERA DE MADERA Sup. Tot: 30,88 m <sup>2</sup> Sup. E1 (PK 1+245): 4,96 m <sup>2</sup> Sup. E2 (PK 1+315): 14,80 m <sup>2</sup> Sup. E3 (PK 1+360): 11,12 m <sup>2</sup>
	CAJEADO 30 cm. Sup. Tot: 535,77 m <sup>2</sup> Sup. T5: 535,77 m <sup>2</sup>
T1: Tramo 1 (PK 0+000 - 0+230)	T4: Tramo 4 (PK 0+478 - 0+662)
T2: Tramo 2 (PK 0+230 - 0+335)	T5: Tramo 5 (PK 0+662 - 0+930)
T3: Tramo 3 (PK 0+335 - 0+478)	T6: Tramo 6 (PK 0+930 - 1+399)



LEYENDA	
DEMOLICIÓN DE FIRMES Y CAJEADO DE 35 cm.	Sup. Tot: 1.973,55 m <sup>2</sup> Sup. T2: 1.394,52 m <sup>2</sup> Sup. T3: 321,61 m <sup>2</sup> Sup. T4: 257,42 m <sup>2</sup>
LIMPIEZA Y DESBROCE (Ancho 2,00 m)	Long: 450,91 m Long. T4: 184,88 m Long. T5: 266,03 m
RETIRADA DE BIONDA	Long: 42,30 m Long. T4: 42,30 m
RETIRADA DE CIERRE DE MALLA METÁLICA	Long: 74,20 m Long. T4: 33,57 m Long. T5: 40,63 m
RETIRADA DE PUERTA METÁLICA	Long: 4,00 m
CAJEADO 35 cm.	Sup. Tot: 482,43 m <sup>2</sup> Sup. T4: 482,43 m <sup>2</sup>
CAJEADO 30 cm.	Sup. Tot: 535,77 m <sup>2</sup> Sup. T5: 535,77 m <sup>2</sup>
T1: Tramo 1 (PK 0+000 - 0+230)	T4: Tramo 4 (PK 0+478 - 0+662)
T2: Tramo 2 (PK 0+230 - 0+335)	T5: Tramo 5 (PK 0+662 - 0+930)
T3: Tramo 3 (PK 0+335 - 0+478)	T6: Tramo 6 (PK 0+930 - 1+399)